

OZT / ATÚ Ruskov

TM Ruskov

szkm 76,500
(ŠRT 69,704)

szkm 77,588 / nžkm 77,591
(ŠRT 70,805)

Zast Bohdanovce

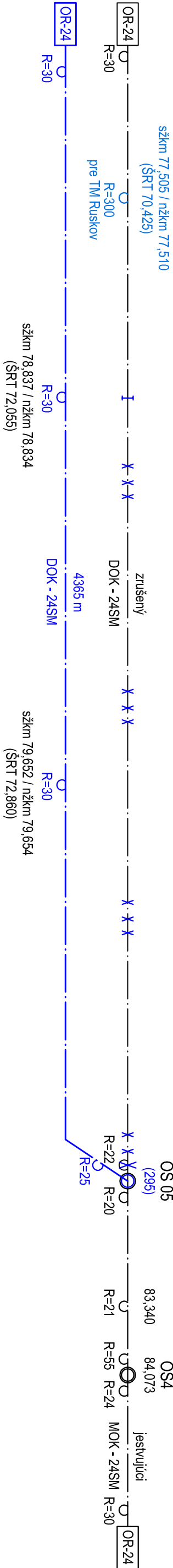
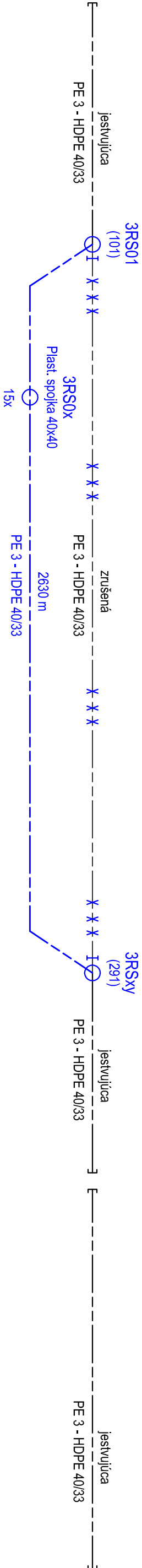
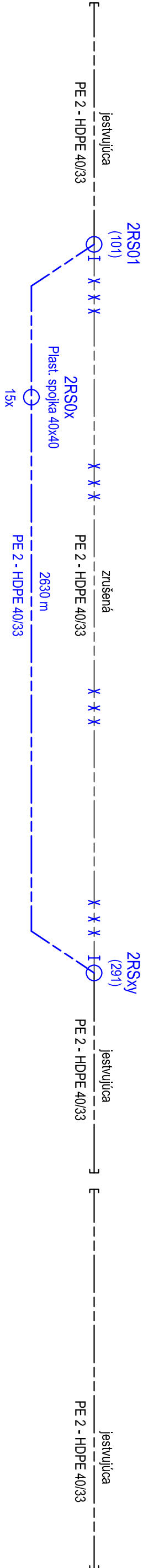
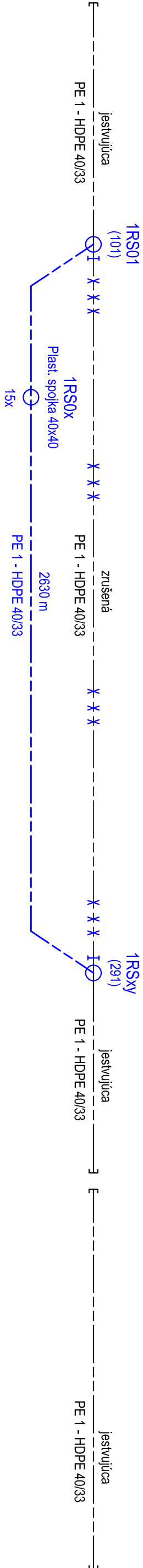
OS 05 Bohdanovce

szkm 80,051 / nžkm 80,054
(ŠRT 73,283)

szkm 80,360 / nžkm 80,365
(ŠRT 73,577)

RZZ N. Myšľa

szkm 84,230



Zodpovedný projekt.	Ing. Albert Čabala		
Navrhovateľ	Ing. Albert Čabala		
Stavba	N. Myšľa - Ruskov, kompl. rek. k.č.2, dl. 6,596 km, so san. žel. spodku, KR mostov a prepustov a nástupišť Bohdanovce, Vyšná Myšľa		
PS,SO	SO 09.1 Preložka DOK ŽSR		
Príloha	SCHÉMY PRELOŽIEK PE A DOK		
		Účel	DSPRS
		Mierka	:
		Dátum	09/2021
		Číslo prílohy	4/02

